

**PLAN URBANISTIC GENERAL
COMUNA GIRLENI
SAT GIRLENI DE SUS
PL. 3.2.- REGLEMENTARI URBANISTICE**

LACUL DE ACUMULARE GIRLENI

**SURINA
TRUP 4.1.
25.31 ha**

LEGENDA

LIMITE
 - LIMITA INTRAVILANULI PROPUIS
 - LIMITA TERITORIILOR ADMINISTRATIV LA UNITATI TERRITORIALE DE BAZA

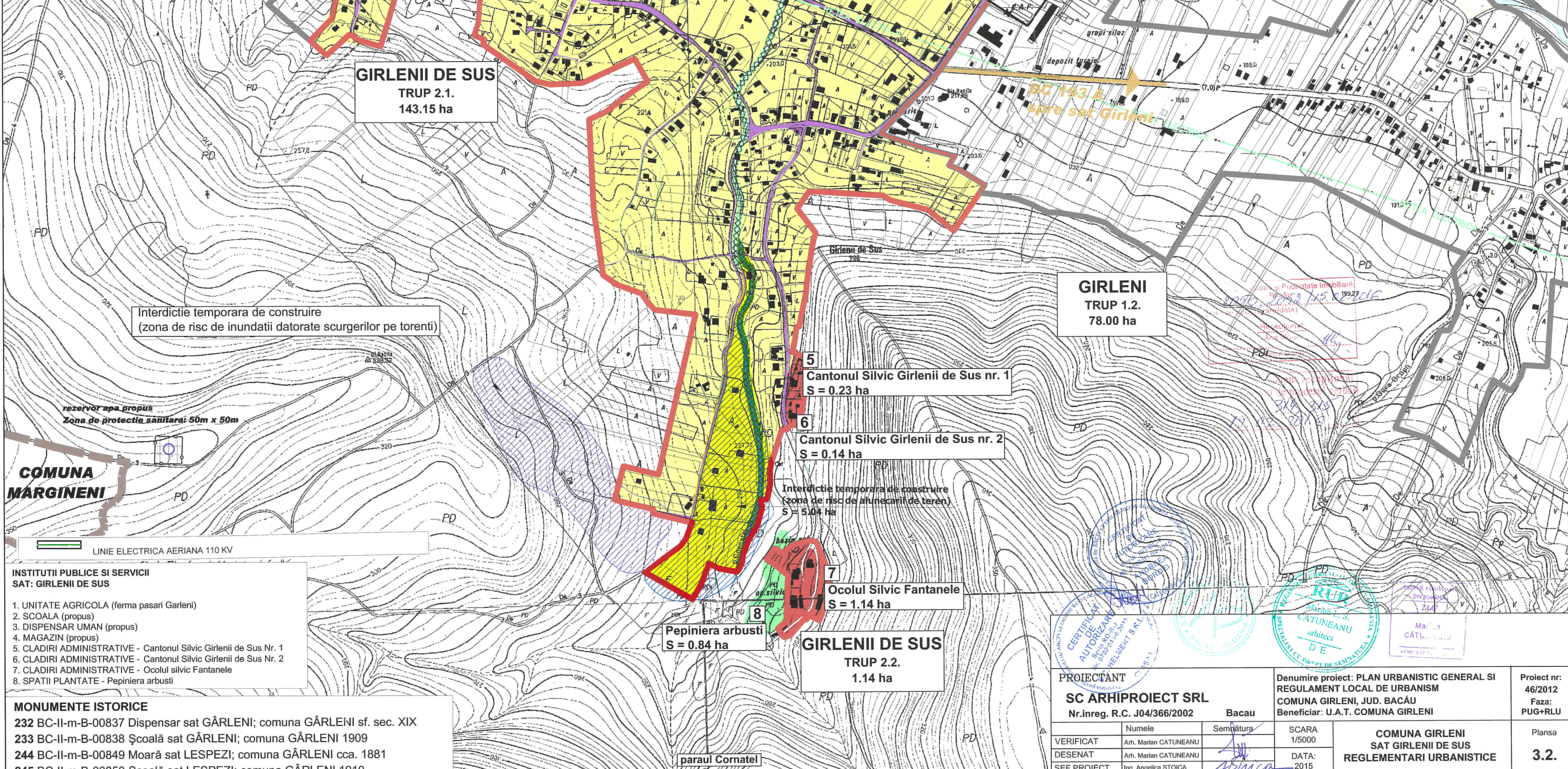
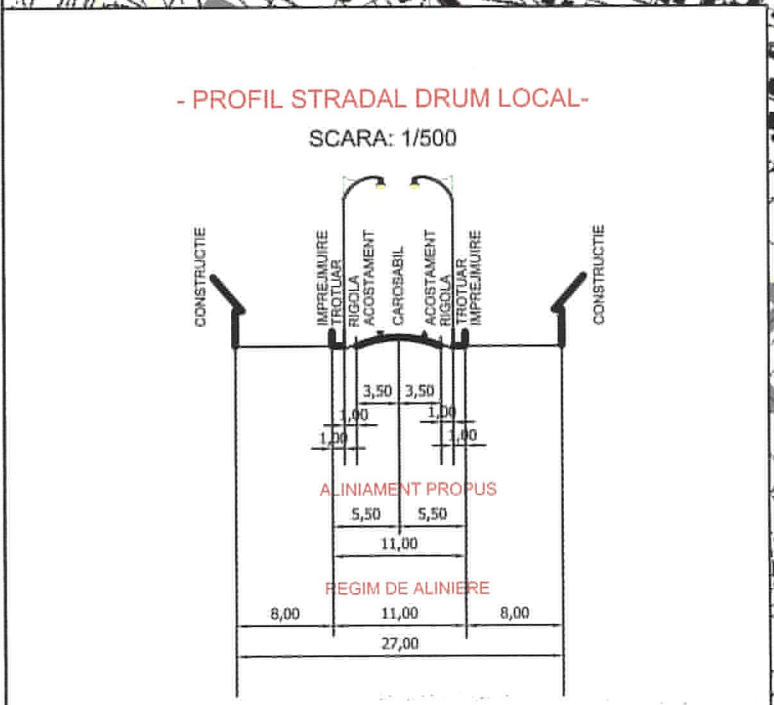
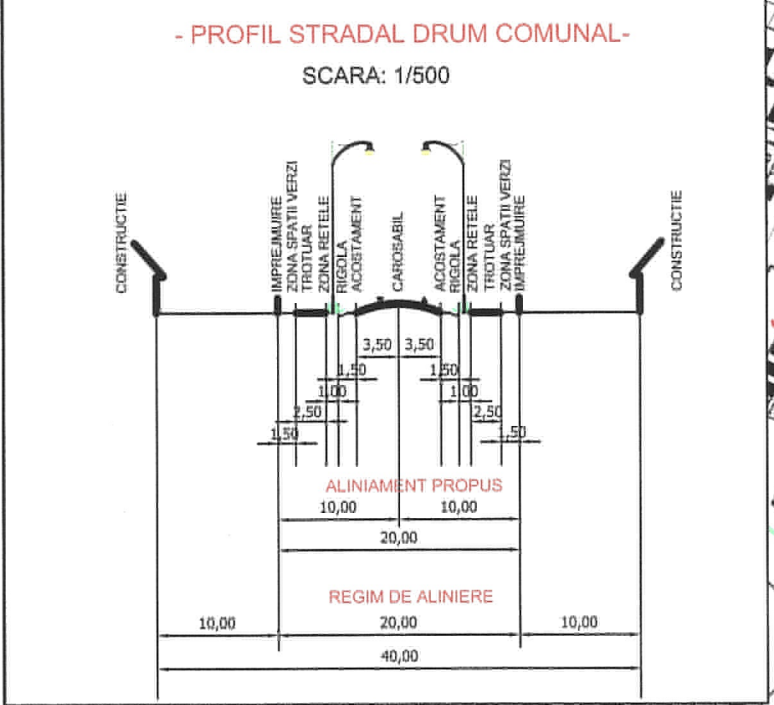
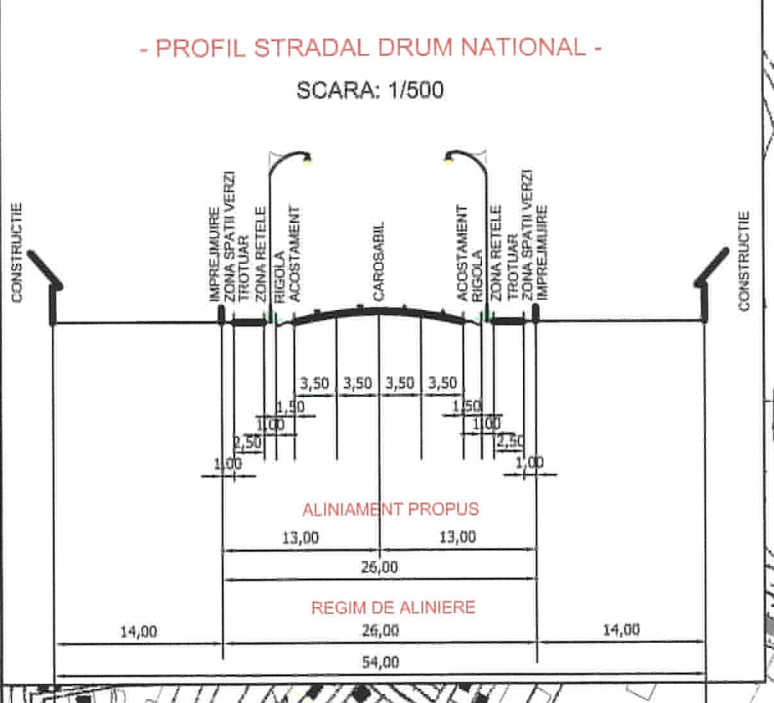
ZONIFICARE
 - ZONA PENTRU LOCUINTA - REGIM MIC-MEDIUMARE DE INALTIME
 - ZONA INSTITUTI PUBLICE SI SERVICII
 - ZONA MIXTA: SERVICII SI MICA INDUSTRIE NEPOLUANTA
 - ZONA UNITATI INDUSTRIALE/DEPOZITARE
 - ZONA UNITATI AGRICOLE
 - ZONA CU DESTINATIE SPECIALA M.A.P.N. (unitati militare)
 - SPATII PLANTATE, AGREMENT, SPORT
 - ZONA GOSPODARIE COMUNALA, CIMITIRE
 - ZONA AMENAJATA LAZARILOR/TEHNO-EDILITARE
 - ZONA OBIECTIVE CU VALOARE DE PATRIMONIU (monumente istorice)
 - ZONA PREFERATA DEZVOLTARI INDUSTRIE
 - ZONA CONTRAZA
 - ZONA CAI DE COMUNICATIE RUTIERA SI AMENAJARI AFERENTE
 - ZONA CAI DE COMUNICATIE FEROVIAARA SI AMENAJARI AFERENTE
 - APE

ZONE DE PROTECTIE/INTERDICTIE
 - ZONE DE PROTECTIE FATA DE OBIECTIVE CU VALOARE DE PATRIMONIU
 - ZONE DE PROTECTIE SANITARA (FERME ZOOTEHNICE, CIMITIRE)
 - ZONE DE PROTECTIE FATA DE CULOARE TEHNICE (LINII ELECTROICE DE MEDIE TENSIUNE, GAZE MEDIE PRESIUNE)
 - ZONE DE PROTECTIE CURSURI DE APA

ZONE CU INTERDICTIE TEMPORARA DE CONSTRUIRE PANA LA APROBAREA UNEI DOCUMENTATI PUIZ
ZONE CU INTERDICTIE TEMPORARA DE CONSTRUIRE PANA LA ELIMINAREA FACTORILOR DE RISC (INUNDATII/INCENDIARI)
ZONE CU INTERDICTIE DEFINITIVA DE CONSTRUIRE

DRUMURI
 - DRUMURI NATIONALE
 - DRUMURI JUDETENE
 - DRUMURI COMUNALE
 - DRUMURI NECLASIFICATE (FORESTIERE, TURISTICE)

STRAZI IN INTRAVILAN
 - STRAZI CU IMBRACAMINTE DEFINITIVA
 - STRAZI CU IMBRACAMINTE PROVIZORIE - PAMANT
 - TRASEE PIETONALE



ZONA FUNCTIONALA	EXISTENT - SAT GIRLENI DE SUS		PERCENT DIN TOTAL INTRAVILAN (%)	PROPUIS - SAT GIRLENI DE SUS	
	TRUP 2.1.	TRUP 2.2.		TRUP 2.1.	TRUP 2.2.
1. LOCUINTA SI FUNCTII COMPLEMENTARE	29.34	0.00	29.34	20.47	59.32
2. UNITATI INDUSTRIALE SI DEPOZITARE	0.00	0.00	0.00	0.00	0.00
3. UNITATI AGROZOOTENICE	11.92	0.00	11.92	8.32	11.92
4. UNITATI SI SERVICII DE INTERES PUBLIC	0.94	0.00	0.94	1.00	2.00
5. SCAR DE COMUNICATIE	15.00	0.00	15.00	21.40	14.00
5.1. TRANSPORT FEROVIAAR	1.79	0.00	1.79	3.90	3.90
5.2. TRANSPORT RUTIER	13.71	0.00	13.71	9.97	17.89
6. SPATII LIBER, SPORT, AGREMENT, ZONE PROTECTIE	2.35	0.00	2.35	1.64	42.10
7. CONSTRUCTII TEHNICO-EDILITARE	1.50	0.00	1.50	5.20	5.20
8. GOSPODARIE COMUNALA, CIMITIRE	0.00	0.00	0.00	0.00	0.00
9. DESTINATIE SPECIALA (MARI)	0.00	0.00	0.00	0.00	0.00
10. MONUMENTE ISTORICE	0.00	0.00	0.00	0.00	0.00
11. TRAFIC	3.21	0.00	3.21	2.24	3.21
12. APA	0.00	0.00	0.00	0.00	0.00
13. TERENURI NEPRODUCTIVE	0.00	0.00	0.00	0.00	0.00
14. TERENURI NEPRODUCTIVE	0.00	0.00	0.00	0.00	0.00
TOTAL INTRAVILAN	142.96	0.34	143.30	100.00	143.15

- INSTITUTII PUBLICE SI SERVICII SAT: GIRLENI DE SUS**
- UNITATE AGRICOLA (forma pasari Girleii)
 - SCOLA (propus)
 - DISPENSAR UMAN (propus)
 - MAGAZIN (propus)
 - CLADIRI ADMINISTRATIVE - Cantonul Silvic Girleii de Sus Nr. 1
 - CLADIRI ADMINISTRATIVE - Cantonul Silvic Girleii de Sus Nr. 2
 - CLADIRI ADMINISTRATIVE - Ocolul silvic Fantanele
 - SPATII PLANTATE - Pepiniera arbusti

- MONUMENTE ISTORICE**
- 232 BC-II-m-B-00837 Dispensar sat GÄRLENI; comuna GÄRLENI sf. sec. XIX
 - 233 BC-II-m-B-00838 Școală sat GÄRLENI; comuna GÄRLENI 1909
 - 244 BC-II-m-B-00849 Moară sat LESPEZI; comuna GÄRLENI cca. 1881
 - 245 BC-II-m-B-00850 Școală sat LESPEZI; comuna GÄRLENI 1910

PROIECTANT
SC ARHIPOIECT SRL
Nr.inreg. R.C. J04/366/2002 Bacau

Denumire proiect: PLAN URBANISTIC GENERAL SI REGULAMENT LOCAL DE URBANISM COMUNA GIRLENI, JUD. BACAU
Beneficiar: U.A.T. COMUNA GIRLENI

Proiect nr: 46/2012
Faza: PUG+RLU

VERIFICAT Arh. Marian CATUNEANU
DESENAT Arh. Marian CATUNEANU
SEF PROIECT Ing. Angelica STOICA

SCARA 1/5000
DATA: 2015

COMUNA GIRLENI SAT GIRLENI DE SUS REGLEMENTARI URBANISTICE

Plansa 3.2.